



LEGENDA

-  Novo Perímetro Urbano
-  Eixos Viários Planejados

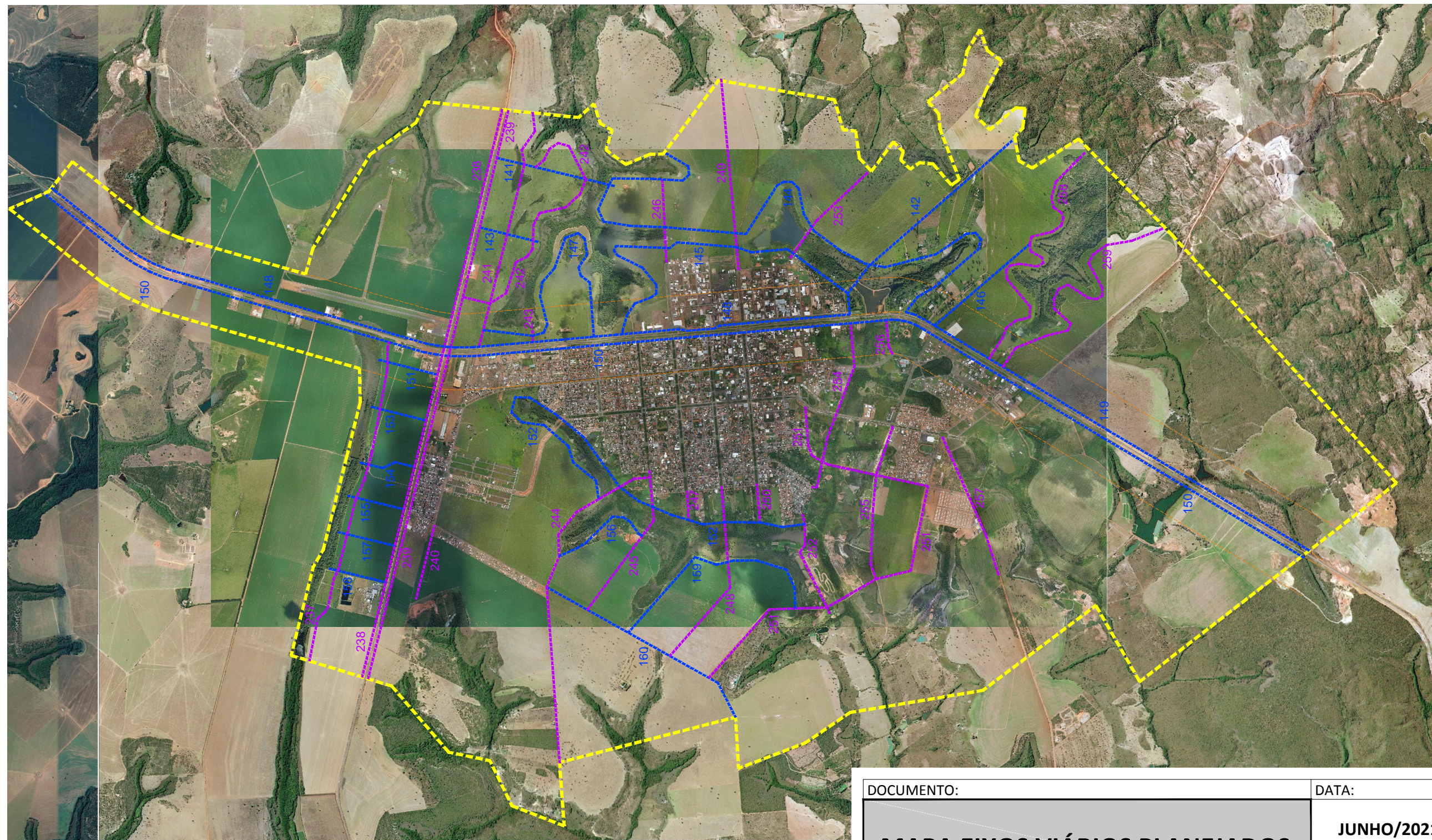



REVISÃO DO PLANO DIRETOR DE ÁGUA BOA-MT

MINUTA  
LEI DO PLANO DIRETOR



VOLUME III



NM  Escala: 1 : 45.000

DOCUMENTO:	DATA:
<b>MAPA EIXOS VIÁRIOS PLANEJADOS</b>	<b>JUNHO/2021</b>
	REVISÃO:
	<b>REV. 04 FINAL</b>